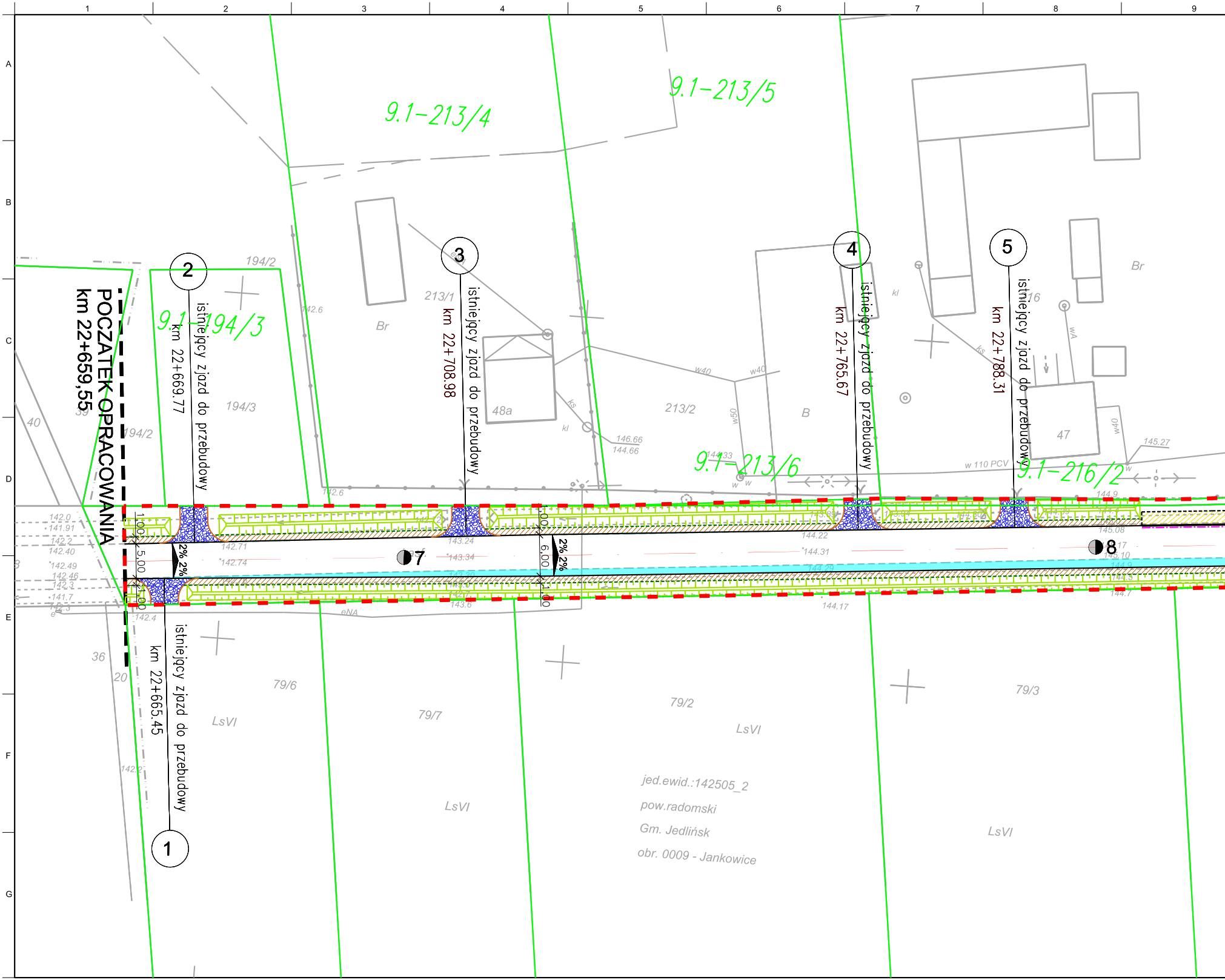
1
2
3
4
5
6
7
8
9
A
B
C
D
E
F
G
9.1-213/4
9.1-213/5
9.1-194/3
9.1-213/6
9.1-216/2
POCZĄTEK OPRACOWANIA
km 22+659,55
①
②
③
④
⑤
7
8
istniejący zjazd do przebudowy
km 22+665.45
km 22+669.77
km 22+708.98
km 22+765.67
km 22+788.31
194/2
194/3
213/1
213/2
48a
47
16
40
39
36
20
Br
B
79/6
79/7
79/2
79/3
LsVI
1.00
5.00
6.00
2% 2%
w40
w50
w 110 PCV
kl
ks
wA
eNA
142.6
146.66
144.66
145.27
142.0
141.91
142.2
142.40
142.49
142.46
142.3
141.7
142.4
142.71
142.74
143.24
143.34
143.6
144.22
144.31
144.17
144.9
145.08
144.7
jed.ewid.:142505_2
pow.radomski
Gm. Jedlińsk
obr. 0009 - Jankowice

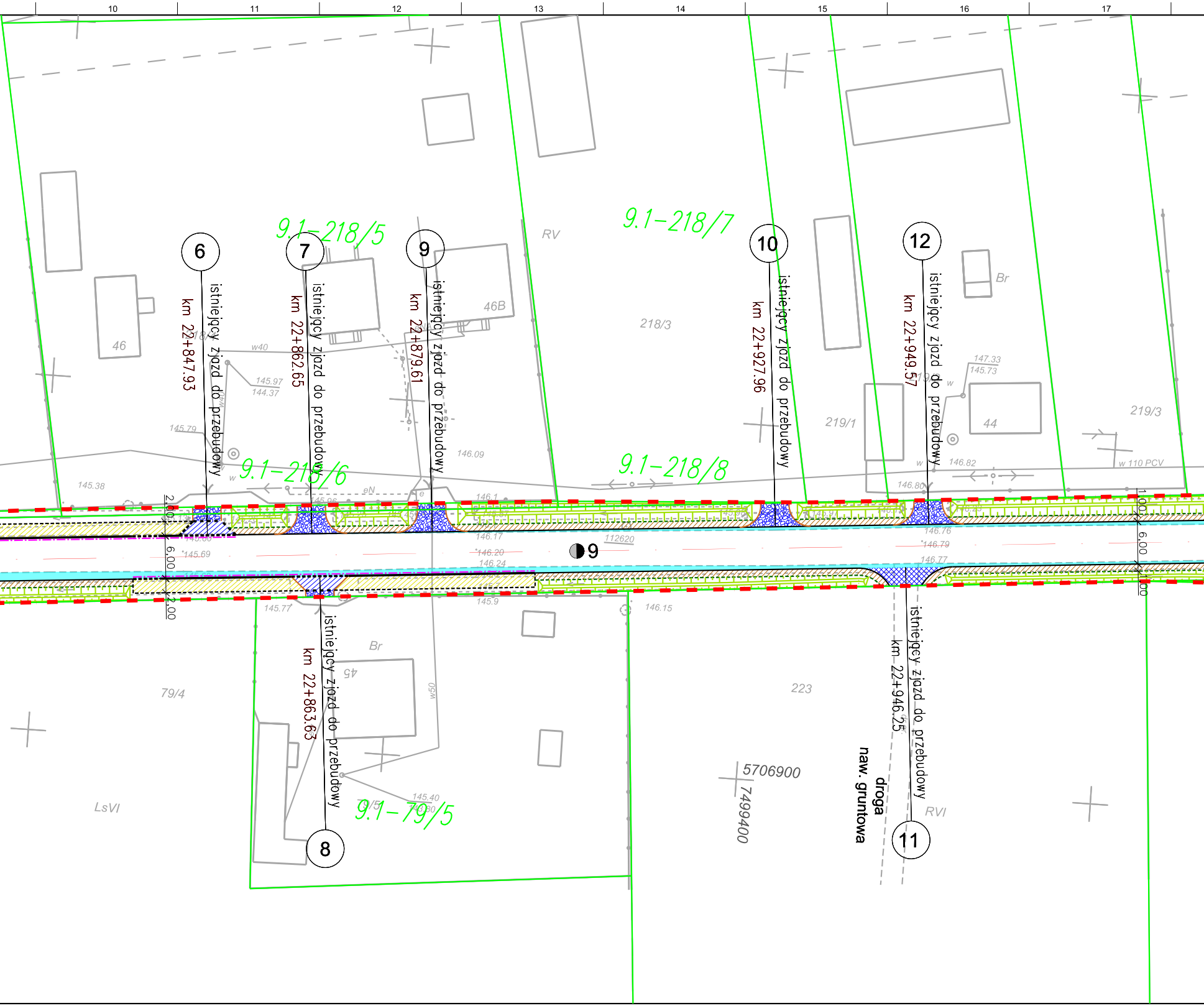
10
11
12
13
14
15
16
17
9.1–218/5
9.1–218/6
9.1–218/7
9.1–218/8
9.1–79/5
6
istniejący zjazd do przebudowy
km 22+847.93
7
istniejący zjazd do przebudowy
km 22+862.65
9
istniejący zjazd do przebudowy
km 22+879.61
10
istniejący zjazd do przebudowy
km 22+927.96
12
istniejący zjazd do przebudowy
km 22+949.57
8
istniejący zjazd do przebudowy
km 22+863.63
11
istniejący zjazd do przebudowy
km 22+946.25
droga
naw. gruntowa
9
RV
218/3
46
46B
44
Br
219/1
219/3
79/4
LsVI
223
RVI
45
Br
5706900
7499400
2.00
6.00
2.00
1.00
6.00
1.00
w40
145.97
144.37
145.79
145.38
146.09
146.1
146.17
146.20
146.24
112620
147.33
145.73
146.82
146.80
146.76
146.79
146.77
145.69
145.77
145.9
146.15
145.40
w 110 PCV
w50
eN

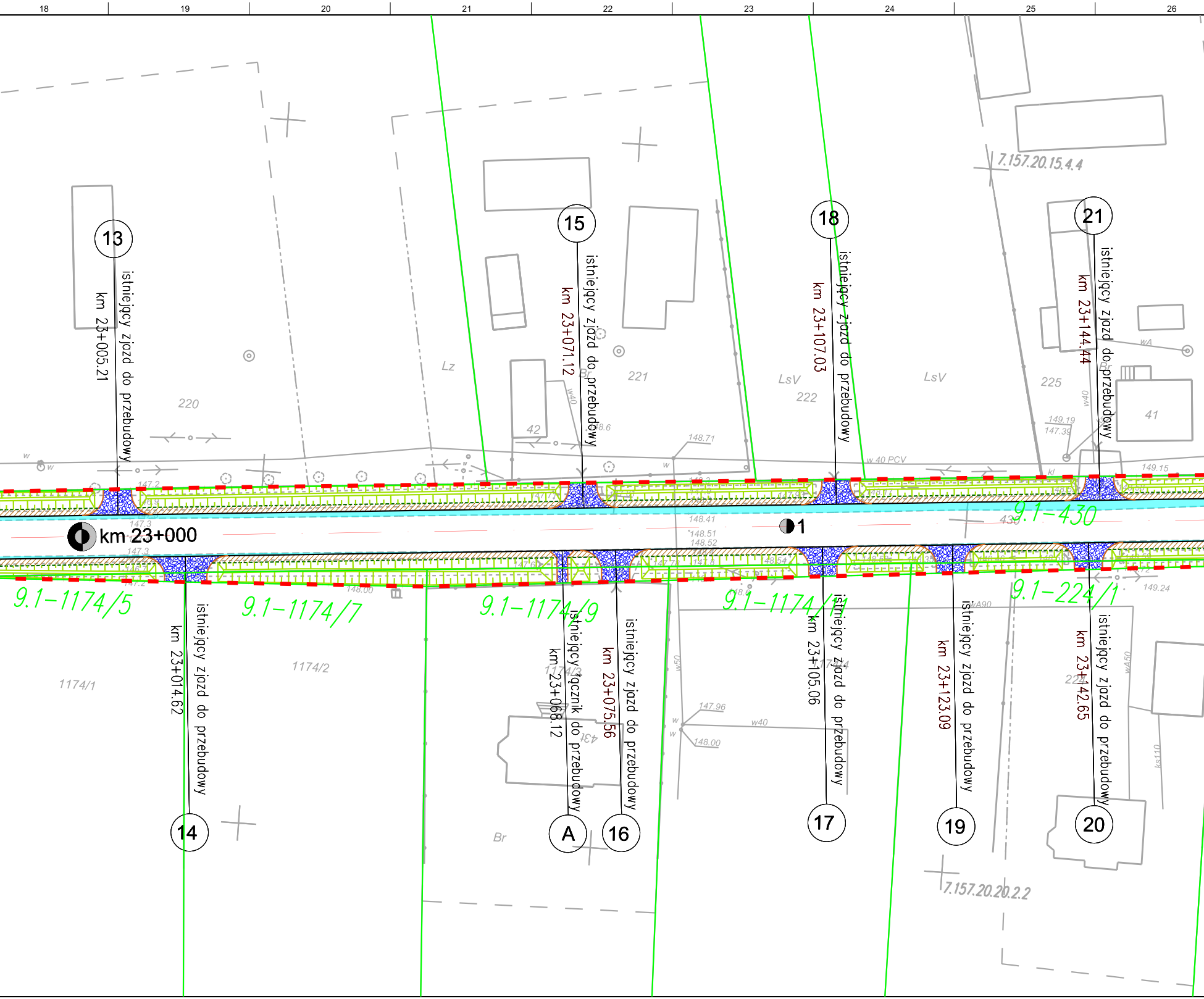
18
19
20
21
22
23
24
25
26
13
istniejący zjazd do przebudowy
km 23+005.21
15
istniejący zjazd do przebudowy
km 23+071.12
18
istniejący zjazd do przebudowy
km 23+107.03
21
istniejący zjazd do przebudowy
km 23+144.44
7.157.20.15.4.4
km 23+000
1
9.1-430
9.1-1174/5
9.1-1174/7
9.1-1174/9
9.1-1174/11
9.1-224/1
14
istniejący zjazd do przebudowy
km 23+014.62
A
istniejący łącznik do przebudowy
km 23+068.12
16
istniejący zjazd do przebudowy
km 23+075.56
17
istniejący zjazd do przebudowy
km 23+105.06
19
istniejący zjazd do przebudowy
km 23+123.09
20
istniejący zjazd do przebudowy
km 23+142.65
7.157.20.20.2.2
220
221
222
225
41
42
Lz
LsV
Br
1174/1
1174/2
1174/3
1174/4
431
430
w 40 PCV
w40
w50
148.71
148.41
148.51
148.52
147.96
148.00
149.15
149.24
149.19
147.39

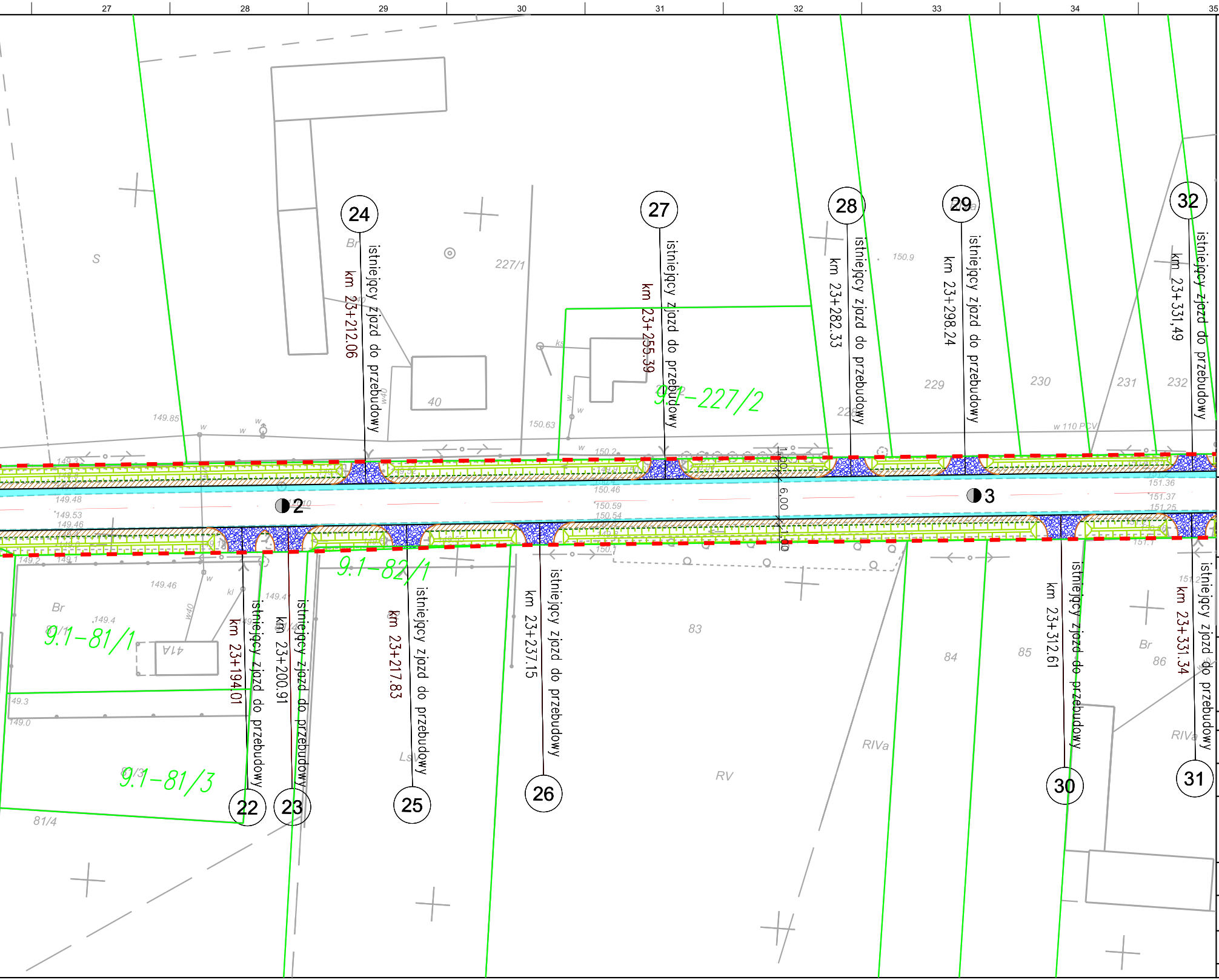
27
28
29
30
31
32
33
34
35
S
Br
227/1
40
24
istniejący zjazd do przebudowy
km 23+212.06
27
istniejący zjazd do przebudowy
km 23+255.39
9.1-227/2
28
istniejący zjazd do przebudowy
km 23+282.33
29
istniejący zjazd do przebudowy
km 23+298.24
32
istniejący zjazd do przebudowy
km 23+331,49
150.9
229
230
231
232
149.85
150.63
150.2
w 110 PCV
149.48
149.53
149.46
150.46
150.59
150.54
151.36
151.37
151.25
2
3
1.00
6.00
1.00
9.1-82/1
9.1-81/1
414A
9.1-81/3
81/4
149.46
149.4
149.3
149.0
Br
22
istniejący zjazd do przebudowy
km 23+194.01
23
istniejący zjazd do przebudowy
km 23+200.91
25
istniejący zjazd do przebudowy
km 23+217.83
26
istniejący zjazd do przebudowy
km 23+237.15
83
84
85
86
Br
LsV
RV
RIVa
RIVa
30
istniejący zjazd do przebudowy
km 23+312.61
31
istniejący zjazd do przebudowy
km 23+331.34

LEGENDA:

🟩	linie rozgraniczające
🟥	granica pasa drogowego
—	proj. oś drogi wojewódzkiej
—	proj. krawędź drogi
- - -	proj. krawędź pobocza gruntowego
—	proj. krawędź zjazdu
- - -	proj. obrzeże betonowe 8x30 cm
—	proj. krawężnik betonowy 20x30 cm
·····	proj. krawężnik bet. obniżony 20x30 cm
·····	proj. krawężnik bet. obniżony 15x30 cm
-·-·	proj. ściek przykrawężnikowy z kostki
▨	proj. zjazd z kruszywa
▨	proj. zjazd z kostki betonowej
▨	proj. zjazd bitumiczny
▨	proj. pobocze z kruszywa
▨	proj. poszerzenie drogi
▨	proj. chodnik z kostki betonowej
▨	odtwarzane rowy przydrożne
◐ 3	pikietaż drogi
2% 2%	pochylenie poprzeczne drogi

Inwestor/Zamawiający:

POWIATOWY ZARZĄD DRÓG PUBLICZNYCH W RADOMIU
ul. Graniczna 24 26-600 Radom
tel./fax (+48) 365 58 01
email: pzd@spradom.eu

Wykonawca:

VEGMAR JAKUB KRAWCZYK
ul. Konarskiego 12A
05-500 Piaseczno
tel./fax (+48) 811 82 42,
tel. kom. (+48) 602 139 935

Nazwa opracowania:
Opracowanie dokumentacji projektowej na przebudowę drogi powiatowej nr 3336 W Wieniawa - Przytyk - Jedlińsk na odc. od km km 22+659,55 do km 31+287

Funkcja, imię, nazwisko / nr upr. bud.:	Podpis:
Projektant: mgr inż. Jakub Krawczyk upr. do projektowania bez ograniczeń w specjalności drogowej nr MAZ/0353/POOD/08	
Sprawdzający mgr inż. Wioletta Rusek upr. do projektowania bez ograniczeń w specjalności drogowej nr MAZ/0356/POOD/08	
Opracowujący:	

Faza opracowania:	Data:
Projekt Budowlany	07.2017 r.

Tytuł rysunku:
Plan Zagospodarowania Terenu

Skala:	Nr rysunku:	Nr rysunku:	Nr arkusza:
1:500	100-069	PZT-01	1/15

Prawa autorskie zastrzeżone. Ustawa z dn. 4 lutego 1994 r.